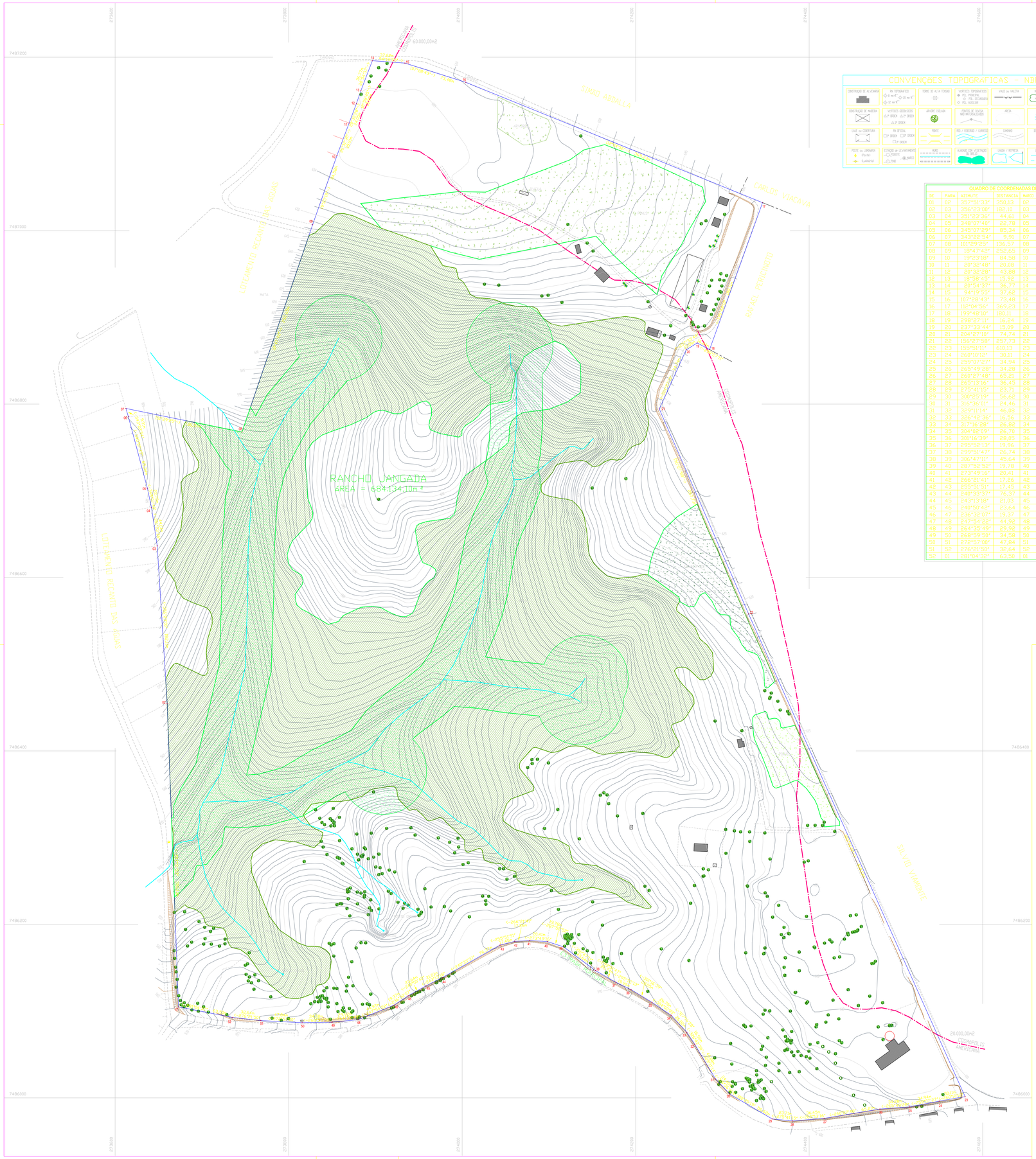

CONVENÇÕES TOPOGRÁFICAS - NBR 13.133/1.994

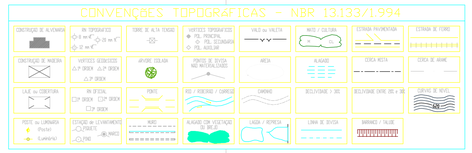



QUADRO DE COORDENADAS DE DIVISA - UTM

DE	PARA	AZIMUTE	DISTANCIA	MARCO	COORDENADA "E"	COORDENADA "N"
01	02	357°51'33"	350,12	02	273673,099	7486104,920
02	03	356°23'03"	182,10	03	273660,631	7486354,607
03	04	351°23'05"	44,61	04	273648,534	7486636,547
04	05	349°07'49"	22,78	05	273641,858	7486680,653
05	06	345°07'59"	85,34	06	273657,172	7486702,944
06	07	343°23'54"	2,91	07	273663,653	7486783,428
07	08	101°29'52"	135,57	08	273662,428	7486784,505
08	09	18°47'42"	252,65	09	273746,261	7486767,720
09	10	19°23'18"	84,58	10	273827,662	7487006,392
10	11	20°32'48"	20,08	11	273855,739	7487086,665
11	12	20°22'23"	43,88	12	273862,737	7487105,488
12	13	18°59'45"	15,92	13	273878,164	7487145,580
13	14	20°54'37"	35,77	14	273883,362	7487161,635
14	15	94°19'55"	37,62	15	273895,487	7487195,988
15	16	107°03'43"	13,48	16	273933,998	7487192,147
16	17	112°04'56"	369,23	17	274004,087	7487171,077
17	18	199°48'10"	180,11	18	274346,231	7487032,270
18	19	299°27'11"	16,24	19	274295,213	7486856,811
19	20	293°33'44"	13,09	20	274270,934	7486870,548
20	21	264°27'10"	74,74	21	274258,205	7486862,456
21	22	156°27'58"	257,73	22	274267,265	7486794,423
22	23	155°5'41"	610,13	23	274330,172	7486558,134
23	24	260°10'16"	30,11	24	274537,753	7486001,383
24	25	265°07'27"	24,94	25	274553,799	7485995,968
25	26	265°49'28"	34,28	26	274515,764	7485989,655
26	27	260°27'48"	65,81	27	274481,592	7485987,159
27	28	253°13'16"	36,45	28	274417,864	7485976,350
28	29	275°41'15"	53,71	29	274390,953	7485973,819
29	30	309°23'19"	56,62	30	274357,373	7485973,668
30	31	316°36'01"	24,46	31	274308,545	7486004,340
31	32	329°11'14"	46,08	32	274291,737	7486020,115
32	33	325°42'36"	16,36	33	274268,134	7486051,685
33	34	317°16'28"	23,82	34	274259,644	7486063,536
34	35	304°02'09"	26,70	35	274240,844	7486095,237
35	36	301°16'39"	28,05	36	274216,721	7486110,179
36	37	295°52'13"	19,96	37	274194,749	7486124,742
37	38	299°54'14"	26,74	38	274175,789	7486133,451
38	39	306°47'11"	43,64	39	274153,600	7486146,766
39	40	287°52'52"	19,78	40	274117,049	7486174,096
40	41	273°49'16"	20,41	41	274098,219	7486180,171
41	42	265°21'41"	17,26	42	274077,838	7486181,531
42	43	255°51'51"	17,45	43	274060,628	7486180,435
43	44	240°33'37"	76,37	44	274043,708	7486176,174
44	45	243°13'18"	21,03	45	273977,195	7486138,635
45	46	240°50'48"	23,54	46	273958,410	7486129,157
46	47	236°52'07"	19,37	47	273937,772	7486117,642
47	48	247°54'23"	44,92	48	273921,613	7486105,960
48	49	264°35'49"	29,92	49	273879,991	7486090,063
49	50	269°59'50"	34,38	50	273850,204	7486087,247
50	51	275°57'05"	47,94	51	273815,630	7486086,642
51	52	276°21'59"	32,64	52	273767,854	7486089,104
52	01	281°04'36"	63,50	01	273735,413	7486092,722

UTILIZADO COMO REFERÊNCIA DAS COORDENADAS UTM, A BASE 4BMC UNICAMP (E=288825,9247; N=7.479.338,88) COM A TRANSPOSIÇÃO PARA O ELIPSÓIDE MAYFERD/ CÁRREGO ALEGRE IMPLANTADO OS PONTOS BP1 E BP2 PARA ATUALIZAÇÃO CADASTRAL E LEVANTAMENTO TOPOGRÁFICO.

P L A N T A

FL. ÚNICA

OBRA: LEVANTAMENTO PLANIALTIMÉTRICO

LOCAL: RANCHO JANGADA
MUNICÍPIO DE COSMÓPOLIS - ESTADO DE SÃO PAULO

PROPRIETÁRIO: COAVI COMERCIAL AVÍCOLA VIRACOPOS LTDA.

MATRÍCULA: 4.846 - 3º CARTÓRIO DE REGISTRO DE IMÓVEIS DA COMARCA DE CAMPINAS

ESCALA: 1:2.000

SITUAÇÃO S/ ESCALA

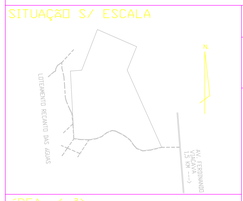

1 - DECLARO QUE A APROVAÇÃO DO PROJETO NÃO IMPLICA NO RECONHECIMENTO POR PARTE DA PREFEITURA DO DIREITO DE PROPRIEDADE DO IMÓVEL.

2 - DECLARO QUE A ATUALIZAÇÃO CADASTRAL DO IMÓVEL NÃO IMPLICA NO RECONHECIMENTO POR PARTE DA PREFEITURA DE QUAISQUER DIREITOS OU INDENIZAÇÕES E NÃO EXIME O PROPRIETÁRIO E O RESPONSÁVEL TÉCNICO PELO LEVANTAMENTO TOPOGRÁFICO DA RESPONSABILIDADE CIVIL OCORRENTE DESTAS INFORMAÇÕES

PROPRIETÁRIOS:
COAVI COMERCIAL AVÍCOLA VIRACOPOS LTDA.

AREA (m²)

AREA REAL	684.134,10
AREA DE MATRICULA	701.800,00

AUTOR DO LEVTO.
L.BESPA-TÉCNICOS:
MAPA-SERVIÇOS TÉCNICOS DE AGRIMENSURA S/C LTDA
ANTONIO EDUARDO CARDOSO DE MORAIS
TÉC. AGRIMENSOR - CREA 060750750

A.R.T. Nº : 92221220130715432
REGISTRO NO B.U. Nº: 5.658

MAPA - SERVIÇOS TÉCNICOS DE AGRIMENSURA LTDA.
RUA CELESTINO AYRES, 79 - CEP: 13104-086 - SOUSAS
CAMPINAS - S.P. - FONE (19) 32581496
E-MAIL: mapa1@terra.com.br

ARQUIVO: COOPHESP.DWG DATA: 04 06 13